RESOLUCIÓN No. 2029
(23 DE JULIO DEL 2026)

DIRECCIÓN TERRITORIAL: OCCIDENTE
RADICADO: 20193200176962; Denuncia-01366-19
EXPEDIENTE: SAN-00101-20
PRESUNTO INFRACTOR: **NICOLAS BELTRAN GARCIA**
FECHA HECHOS: 09 DE AGOSTO DEL 2019
ASUNTO: DECLARA RESPONSABILIDAD

1. ANTECEDENTES

Que, mediante radicado CAM No.20193200176962 de agosto 09 del 2019, VITAL No. 0600000000000144755 y expediente Denuncia-01366-19 esta Dirección Territorial tuvo conocimiento de hechos que presuntamente constituyen infracción a las normas ambientales y a los recursos naturales, consistente en que el señor NICOLAS BELTRAN GARCIA encargado de la limpieza y mantenimiento del lote ubicado dentro de la Finca La Esperanza en la vereda El Moral en jurisdicción del municipio de Tesalia de propiedad de ENITH VEGA BECERRA ha talado árboles de más 30 cm de diámetro con motosierra cerca de los nacederos sin respetar la distancia mínima de las quebradas.

Que, mediante Auto No.1366-19 de agosto 07 del 2019 esta Dirección Territorial comisiona al contratista RUBEN DARIO QUIMBAYA, para la práctica de la visita de inspección ocular.

Que, el día 12 de agosto del 2019 se realizó la visita en mención y se emitió el concepto técnico No.01366-19 de agosto 13 del 2019, caracterizándose el sitio en cuanto a información de georreferencia, se levantó registro fotográfico y se evidencia que en el predio ubicado en las coordenadas planas origen Bogotá X:816832 Y:777804 de la vereda El Moral en jurisdicción del municipio de Tesalia, se realizó la tala de sesenta (60) individuos forestales, con medidas que superan el DAP 14 centímetros y alturas superiores a los 3 metros, en un área de 1,5 hectáreas, algunos de ellos se encontraban ubicados en ronda de protección de unas fuentes hídricas.

Que, mediante Auto No.012 de enero 08 del 2020 esta Dirección Territorial dio inicio a la etapa de indagación preliminar, vinculando a los señores **NICOLAS BELTRAN GARCIA** identificado con cédula de ciudadanía No.12.269.073 expedida en La Plata, y **EDITH MARIA VEGA BECERRA**, identificada con cédula de ciudadanía No.26.947.217 expedida en Copey. Acto administrativo debidamente notificado personalmente el día 26 y 27 de febrero del 2020.

Que, el día 26 de febrero del 2020 el señor **NICOLAS BELTRAN GARCIA** identificado con cédula de ciudadanía No.12.269.073 expedida en La Plata, rindió versión libre y espontánea.

Que, el día 26 de febrero del 2020 el señor **EDITH MARIA VEGA BECERRA**, identificada con cédula de ciudadanía No.26.947.217 expedida en Copey, rindió versión libre y espontánea.

Que, mediante Auto No.019 de marzo 15 del 2020 esta Dirección Territorial resolvió dar inicio al proceso ambiental sancionatorio en contra de los señores **NICOLAS BELTRAN GARCIA** identificado con cédula de ciudadanía No.12.269.073 expedida en La Plata, y **EDITH MARIA VEGA BECERRA**, identificada con cédula de ciudadanía No.26.947.217 expedida en Copey. Acto administrativo notificado personalmente al señor **NICOLAS BELTRAN GARCIA** identificado con cédula de ciudadanía No.12.269.073 expedida en La Plata, el día 23 de marzo del 2021.

Que, no fue posible notificar debidamente a la señora **EDITH MARIA VEGA BECERRA**, identificada con cédula de ciudadanía No.26.947.217 expedida en Copey, puesto que informaron que falleció.

Que, mediante Auto No.0005 de abril 22 del 2021 esta Dirección Territorial decretó la incorporación de unas pruebas, entre ellas el registro civil de defunción de la señora **EDITH MARIA VEGA BECERRA**, identificada con cédula de ciudadanía No.26.947.217 expedida en Copey con indicativo serial No.10224488 de la Registraduría Nacional del Estado Civil.

Que, mediante Resolución No.2320 de agosto 26 del 2021 esta Dirección Territorial ordenó la cesación de un proceso iniciado en contra de la señora **EDITH MARIA VEGA BECERRA**, identificada con cédula de ciudadanía No.26.947.217 expedida en Copey.

2. CARGOS

Que, mediante Auto No.015 de mayo 27 del 2024 esta Dirección Territorial resolvió formular en contra del señor **NICOLAS BELTRAN GARCIA** identificado con cédula de ciudadanía No.12.269.073 expedida en La Plata, los siguientes cargos:

- Aprovechamiento forestal de individuos forestales sin permiso de autoridad ambiental competente.
- Afectación de ronda de protección de fuente hídrica por tala de individuos forestales.

Acto debidamente notificado personalmente el día 06 de agosto del 2024.

3. DESCARGOS

Que, en cumplimiento del debido proceso, su postulado del derecho de defensa y contradicción y de conformidad con el artículo 25 de la Ley 1333 de 2009, se otorgó un término de diez (10) días a partir de la notificación para que directamente o a través de apoderado conteste el pliego de cargos aportando o solicitando las pruebas que considere pertinente y/o conducentes, advirtiendo que los gastos que ocasione la práctica de las pruebas serán a costa de quien las solicite.

Que, el señor **NICOLAS BELTRAN GARCIA** identificado con cédula de ciudadanía No.12.269.073 expedida en La Plata, a través de su apoderado, el abogado **ORLANDO VALENZUELA VIDAL**, identificado con cédula de ciudadanía No.12.269.618 expedida en La Plata, con tarjeta profesional No.47.354 del Consejo Superior de la Judicatura, mediante oficio

con radicado CAM No. 2024-E24191 de agosto 22 del 2024, presentó descargos en el término estipulado para ello.

4. PRUEBAS

Que, mediante Auto No.026 de noviembre 28 del 2024 esta Dirección Territorial decretó la práctica de las siguientes pruebas:

- Tomar declaración juramentada al señor **EDUIN GERMAN PARRA MEDINA**, identificado con cédula de ciudadanía No.4.896.132 expedida en Tesalia, residente en la vereda El Moral del municipio de Tesalia.
- Tomar declaración juramentada a la señora **AMILBIA BELTRAN VALENCIA**, identificada con cédula de ciudadanía No.26.471.747 expedida en Tesalia, residente en la vereda El Moral del municipio de Tesalia.
- Tomar declaración juramentada al señor **NICOLAS BELTRAN GARCIA** identificado con cédula de ciudadanía No. 12.269.073 expedida en La Plata, residente en la vereda El Moral del municipio de Tesalia.
- Visita de inspección ocular en el lugar de la infracción, sobre las coordenadas planas origen Bogotá X: 816832 Y: 777804, en la vereda El Moral en jurisdicción del municipio de Tesalia, con la finalidad de verificar el estado actual del terreno y de las presuntas afectaciones realizadas, así como determinar las afectaciones ambientales presentes.

Acto administrativo debidamente comunicado el día 03 de julio del 2025.

Que, el día 12 de diciembre del 2024, el señor **EDUIN GERMAN PARRA MEDINA**, identificado con cédula de ciudadanía No.4.896.132 expedida en Tesalia, rindió declaración juramentada.

Que, el día 12 de diciembre del 2024, la señora **AMILBIA BELTRAN VALENCIA**, identificada con cédula de ciudadanía No.26.471.747 expedida en Tesalia, rindió declaración juramentada.

Que, el señor **NICOLAS BELTRAN GARCIA** identificado con cédula de ciudadanía No. 12.269.073 expedida en La Plata, a pesar de que se le comunicó en debida forma el auto de pruebas, no se presentó a las instalaciones de esta Dirección Territorial para rendir la declaración juramentada ordenada.

Que, la visita decretada no se practicó, toda vez que el señor **NICOLAS BELTRAN GARCIA** identificado con cédula de ciudadanía No. 12.269.073 expedida en La Plata, no realizó el pago ordenado en el auto de pruebas mencionado.

5. ALEGATOS DE CONCLUSIÓN

Una vez cerrado el periodo probatorio, mediante Auto No. 051 de septiembre 09 del 2025 esta Dirección Territorial corrió traslado al investigado por un término de diez (10) días hábiles contados a partir de la fecha de comunicación del acto administrativo en comento, para que

presentara los respectivos alegatos de conclusión, conforme lo establecido en el artículo 48 inciso final de la Ley 1437 de 2011. Acto administrativo debidamente comunicado el día 20 de enero del 2026.

6. PRESENTACIÓN ALEGATOS DE CONCLUSIÓN

Que, el señor **NICOLAS BELTRAN GARCIA** identificado con cédula de ciudadanía No.12.269.073 expedida en La Plata, a través de su apoderado, el doctor **ORLANDO VALENZUELA VIDAL**, identificado con cédula de ciudadanía No.12.269.618 expedida en La Plata, con tarjeta profesional No.47.354 del Consejo Superior de la Judicatura, no presentó alegatos de conclusión en el término legal para ello.

7. PRUEBAS RECAUDADAS

Se tienen como prueba dentro del presente procedimiento administrativo sancionatorio las siguientes:

Técnicas

- Concepto técnico No.01366-19 de agosto 13 del 2019, junto con el registro fotográfico.
- Concepto técnico No.00432-20 de marzo 02 del 2020, junto con el registro fotográfico.

Documentales:

- Denuncia con radicado CAM No.202032000035992 de febrero 20 del 2020 y número VITAL 0600000000000148569, Denuncia-00432-20, por la cual se informa acerca de la realización de actividades de afectación a nacederos en predio de la señora **EDITH MARIA VEGA BECERRA**, en la vereda El Moral en jurisdicción del municipio de Tesalia.
- Auto de visita No.00432 de febrero 28 del 2020.
- Auto No.012 de enero 08 del 2020, por el cual se da inicio a etapa de indagación preliminar, ordenándose la incorporación y práctica de pruebas.
- Registro civil de defunción de la señora **EDITH MARIA VEGA BECERRA**, identificada con cédula de ciudadanía No.26.947.217 expedida en Copey.

Testimoniales:

- Versión libre y espontánea, rendida por el señor **NICOLAS BELTRAN GARCIA** identificado con cédula de ciudadanía No.12.269.073 expedida en La Plata, rendida el día 26 de febrero del 2020.
- Versión libre y espontánea, rendida por la señora **EDITH MARIA VEGA BECERRA**, identificada con cédula de ciudadanía No.26.947.217 expedida en Copey, rendida el día 27 de febrero del 2020.
- Declaración juramentada, rendida por el señor **EDUIN GERMAN PARRA MEDINA**, identificado con cédula de ciudadanía No.4.896.132 expedida en Tesalia, el día 12 de diciembre del 2024.

- Declaración juramentada, rendida por la señora **AMILBIA BELTRAN VALENCIA**, identificada con cédula de ciudadanía No.26.471.747 expedida en Tesalia, el día 12 de diciembre del 2024.

8. CONSIDERACIONES DEL DESPACHO

COMPETENCIA DE LAS CORPORACIONES AUTÓNOMAS REGIONALES

Que la Ley 99 de 1993, creo las Corporaciones Autónomas Regionales como entes de carácter público, encargados de administrar, dentro del área de su jurisdicción, el medio ambiente y los recursos naturales renovables y propender por su desarrollo sostenible.

Que la citada Ley estipuló en su artículo 23 las atribuciones y características conferidas a las CAR's, además de esto las funciones dadas a las Corporaciones Autónoma Regionales, en el artículo 31 se señalan a estas como la máxima autoridad de carácter ambiental y como consecuencia de esto la potestad para imponer y ejecutar las medidas y sanciones previstas en la ley cuando se susciten hechos de violación a la normatividad ambiental.

Que conforme al artículo 1 de la Ley 1333 del 2009, modificado por el artículo 2 de la ley 2387 de 2024, mediante la cual se establece el procedimiento sancionatorio ambiental, determina que la Titularidad de la potestad sancionatoria en materia ambiental la ejerce el Estado, sin perjuicio de las competencias legales de otras autoridades, a través del Ministerio de Ambiente y Desarrollo sostenible, la Autoridad Nacional de Licencias Ambientales, las Corporaciones Autónomas Regionales, las de Desarrollo Sostenible, las Unidades Ambientales de los grandes centros urbanos, a que se refiere el artículo 55 y 66 de la Ley 99 de 1993, los establecimientos públicos ambientales a que se refiere el artículo 13 de la Ley 768 de 2002 y Parques Nacionales Naturales de Colombia, de conformidad con las competencias establecidas por la ley y los reglamentos.

Que conforme a lo normado en el parágrafo 1 del citado artículo, en materia ambiental, se presume la culpa o el dolo del infractor, lo cual dará lugar a las medidas preventivas. El infractor será sancionado definitivamente sino desvirtúa la presunción de culpa o dolo para lo cual tendrá la carga de la prueba y podrá utilizar todos los medios probatorios legales.

Que la Dirección General de la Corporación Autónoma Regional del Alto Magdalena – CAM mediante Resolución No. 4041 de diciembre 21 del 2017 modificada por la Resolución No. 104 de enero 21 del 2019, la Resolución No. 466 de febrero 28 del 2020, la Resolución No. 2747 de octubre 05 del 2022 y la Resolución No. 864 de abril 16 del 2024, delegó a los Directores Territoriales para ejercer funciones de autoridad ambiental.

FUNDAMENTOS JURÍDICOS

Que el estado tiene unos fines, derechos, obligaciones y deberes que debe cumplir y hacer cumplir; tales como: servir a la comunidad, promover la prosperidad general y garantizar la efectividad de los principios y deberes consagrados en la Constitución, asegurar la convivencia pacífica y la vigencia de un orden justo al servicio de la comunidad; de igual

manera, el deber de proteger a todas las personas residentes en el territorio Colombiano, en su vida, honra, bienes y demás derechos y libertades, para asegurar el cumplimiento de los deberes sociales del Estado y de los particulares; precepto consagrado en el artículo 2° de la Constitución Política.

Que de conformidad con el artículo 58 de la Constitución Política, se garantiza la propiedad privada, a la cual le es inherente la función ecológica y en forma adicional el artículo 95 numeral 8 superior, establece el deber correlativo que tienen todos los habitantes del país de colaborar con las autoridades en la conservación y el manejo adecuado de los recursos naturales, en los casos en que deben aplicarse normas técnicas que eviten los factores de deterioro ambiental, para lograr su recuperación y asegurar su conservación.

Que, de otra parte, los artículos 79 y 80 de la Constitución Política, señalan la obligación del Estado de proteger la diversidad del ambiente, de prevenir y controlar los factores de deterioro ambiental y el derecho de todas las personas de gozar de un ambiente sano, así mismo velar por su conservación e igualmente consagra el deber correlativo de las personas y del ciudadano de proteger los recursos naturales del país.

Que unos de los mecanismos con que cuenta la administración para prevenir y controlar aquellos factores de deterioro ambiental producidos por el hombre, es a través de las atribuciones de policía otorgadas a las autoridades ambientales en la Ley 99 de1993 y en la Ley 1333 de 2009, que no solo la facultan para la imposición de sanciones, previo agotamiento del proceso sancionatorio ambiental, sino a su vez, la reparación de los daños que se causen. Que, respecto de la acción sancionatoria, la facultad del Estado para hacer cumplir el orden jurídico, posee ciertos lineamientos y principios de carácter constitucional y legal que son de obligatorio cumplimiento. La Corte Constitucional en Sentencia C-233 de abril 04 del 2002:

(…) *En la doctrina se postula, así mismo, sin discusión que la administración o las autoridades titulares de funciones administrativas lo sean de potestad sancionadora y que esta en cuanto e manifestación del ius puniendi del Estado, está sometida a claros principios generalmente aceptados, y en la mayoría de los casos, proclamados de manera explícita en los textos constitucionales. Así a los principios de Configuración del sistema sancionador como los de legalidad (toda sanción debe tener fundamento en la Ley), tipicidad (exigencia de descripción específica y precisa por la norma creadora de las infracciones y de las sanciones de las conductas que pueden ser sancionadas y del contenido material de las sanciones que puede imponerse por la comisión de cada conducta, así como la correlación entre unas y otras) y de prescripción (los particulares no pueden quedar sujetos de manera indefinida a la puesta en marcha de los instrumentos sancionatorios), se suman los propios de aplicación del sistema sancionador, como los de culpabilidad o responsabilidad, según el caso – régimen disciplinario o régimen de sanciones administrativas no disciplinarias – (juicio personal de reprochabilidad dirigido al autor de un delito o falta), de proporcionalidad o el denominado non bis in ídem.*

Estos principios comunes a todos los procedimientos que evidencias el ius puniendi del Estado – legalidad, tipicidad, prescripción, culpabilidad, proporcionalidad, non bis in ídem- resultan aplicables a los diferentes regímenes sancionatorios establecidos – penal, disciplinario fiscal, civil, administrativo no disciplinario-, o que se establezcan por el legislador para proteger los

diferentes bienes jurídicos ligados al cumplimiento de los fines del Estado y el ejercicio de la funciones públicas. (…)

Por otra parte, en Sentencia T-254 de junio 30 de 1993, según la cual (…) *Las normas ambientales, contenidas en diferentes estatutos, respetan la libertad de la actividad económica que desarrollan los particulares, pero le imponen una serie de limitaciones y condicionamientos a su ejercicio que tienden a hacer compatibles el desarrollo económico sostenido con la necesidad de preservar y mantener un ambiente sano. Dichos estatutos subordinaban el interés privado que representa la actividad económica al interés público o social que exige la preservación del ambiente, de tal suerte que el particular debe realizar su respectiva actividad económica dentro de los precisos marcos que le señala la ley ambiental, los reglamentos y las autorizaciones que debe obtener de la entidad responsable del manejo del recurso o de su conservación. El deber de prevención, control del deterioro ambiental mitigación de los impactos, corrección y restauración de los elementos ambientales lo cumple el Estado en diferentes formas, entre ellas la exigencia de la obtención de licencias ambientales (…)*

9. ANÁLISIS DEL CASO CONCRETO

Corresponde a esta Dirección Territorial determinar si los hechos que derivaron la presente actuación administrativa, constituyen infracción en materia ambiental, al tenor de los dispuesto en el artículo 5 de la Ley 1333 de 2009, modificado por el artículo 6 de la Ley 2387 de 2024, el cual señala:

"Se considera infracción en materia ambiental toda acción u omisión que constituya violación de las normas contenidas en el Código de Recursos Naturales Renovables, Decreto Ley 2811 de 1974, en la Ley 99 de 1993, en la Ley 165 de 1994, las demás normas ambientales vigentes y en los actos administrativos con contenido ambiental expedidos por la autoridad ambiental competente. Será también constitutivo de infracción ambiental la comisión de un daño al medio ambiente, con las mismas condiciones que para configurar la responsabilidad civil extracontractual establece el Código Civil y la legislación complementaria, a saber: El daño, el hecho generador con culpa o dolo y el vínculo causal entre los dos. Cuando estos elementos se configuren darán lugar a una sanción administrativa ambiental, sin perjuicio de la responsabilidad que para terceros pueda generar el hecho en materia civil".

Una vez evaluado el acervo probatorio que obra en el expediente, se concluye que el señor **NICOLAS BELTRAN GARCIA** identificado con cédula de ciudadanía No.12.269.073 expedida en La Plata, estaba realizando actividades de la tala de sesenta (60) individuos forestales , con medidas que superan el DAP 14 centímetros y alturas superiores a los 3 metros, en un área de 1,5 hectáreas, los cuales algunos se encontraban en la ronda de protección de una fuente hídrica, en el predio ubicado en las coordenadas planas origen Bogotá X:816832 Y:777804 de la vereda El Moral en jurisdicción del municipio de Tesalia.

Así las cosas, frente a los antecedentes que hacen parte de este investigativo, las pruebas obrantes y lo señalado en el informe técnico No.01366-19 de agosto 13 del 2019, es pertinente para esta Dirección Territorial pronunciarse en primer lugar sobre los descargos presentados,

en los cuales el señor **NICOLAS BELTRAN GARCIA** identificado con cédula de ciudadanía No.12.269.073 expedida en La Plata, manifiesta inicialmente una presunta vulneración a distintos derechos fundamentales de nuestra carta magna, aclarando que esta Dirección Territorial ha brindado las garantías pertinentes al debido proceso, a su presunción de inocencia, a que pudiera ser asistido por una defensa técnica, tanto así, que durante el desarrollo del proceso se evidencia que este ejerció su defensa a través de su abogado **ORLANDO VALENZUELA VIDAL**, identificado con cédula de ciudadanía No.12.269.618 expedida en La Plata, con tarjeta profesional No.47.354 del Consejo Superior de la Judicatura, por lo tantos estás afirmaciones no tienen sustento alguno; ahora bien, en lo relativo a la petición de aplicación en el presente proceso de la caducidad de la facultad sancionatoria, es menester aclarar que la acción sancionatoria caduca en un término de veinte (20) años, contados a partir de la ocurrencia del hecho, conducta u omisión constitutiva de infracción, o desde la realización del último acto cuando se trate de conductas de carácter continuado, para el caso en cuestión, el proceso inició el día 15 de marzo del 2020, encontrándose dentro del término legal previsto para la acción sancionatoria, Ahora bien, en relación con el argumento del presunto infractor referente al vencimiento del término máximo del procedimiento sancionatorio, resulta pertinente señalar que el parágrafo adicionado al artículo 10 de la Ley 1333 de 2009 por la Ley 2387 de 2024 establece que, una vez iniciado el procedimiento, este no podrá extenderse por más de cinco (5) años, prorrogables por un término igual mediante acto administrativo debidamente motivado, No obstante, debe precisarse que dicha disposición entró en vigencia con posterioridad al inicio del presente proceso sancionatorio (año 2020), razón por la cual su aplicación no es de carácter automático ni retroactivo, conforme a los principios de irretroactividad de la ley, seguridad jurídica y debido proceso, razón por la cual resulta aplicable a actuaciones iniciadas con anterioridad a su entrada en vigencia, sin perjuicio de lo anterior, se observa que dentro del expediente se han surtido actuaciones administrativas de impulso, investigación y valoración probatoria que explican la duración del trámite, culminando con la presente resolución, lo cual encuentra justificación en la complejidad técnica del asunto y en la necesidad de recaudar y valorar el acervo probatorio requerido para el esclarecimiento de los hechos investigados, así, , la jurisprudencia constitucional ha señalado que la existencia de términos en las actuaciones administrativas debe armonizarse con la garantía del debido proceso, sin que ello implique desconocer la necesidad de una adecuada investigación en materia ambiental, dada la especial naturaleza de los bienes jurídicos protegidos. En consecuencia, esta Dirección Territorial concluye que no se ha configurado la caducidad de la acción sancionatoria ambiental.

En lo relativo a las pruebas obrantes en este proceso, es claro que en las versiones libres presentadas por los señores **NICOLAS BELTRAN GARCIA** identificado con cédula de ciudadanía No.12.269.073 expedida en La Plata y **EDITH MARIA VEGA BECERRA**, identificada con cédula de ciudadanía No.26.947.217 expedida en Copey (Q.E.P.D.), se constata que la infracción a la normatividad ambiental existió, en dónde la señora EDITH, en su búsqueda de ingresos mediante la actividad agrícola, contrato al señor NICOLAS, para realizar las actividades de rocería y limpieza de un predio, sin embargo, durante estas actividades no se tuvieron en cuentas las normas ambientales vigentes, de igual manera, en la declaración juramentada rendida por el señor **EDUIN GERMAN PARRA MEDINA**, identificado con cédula de ciudadanía No.4.896.132 expedida en Tesalia que determina conocer sobre las actividades que se desarrollan en el predio objeto de la infracción, así como

actividad que se llevó a cabo, y señala de manera clara que quien la llevo a cabo fue el señor **NICOLAS,** de igual manera, en la declaración juramentada rendida por la señora **AMILBIA BELTRAN VALENCIA**, identificada con cédula de ciudadanía No.26.471.747 expedida en Tesalia, esta expresa que conoce las actividades agrícolas que se llevan a cabo en el sector, de igual manera la tala realizada, sin embargo, que no identifico quien la realizó. Ahora bien, en lo referente a las pruebas documentales obrante en este expediente, lo señalado en el informe técnico No.01366-19 de agosto 13 del 2019, permite determinar la responsabilidad del señor **NICOLAS BELTRAN GARCIA** identificado con cédula de ciudadanía No.12.269.073 expedida en La Plata, toda vez que realizó las actividades de tala de sesenta (60) individuos forestales , con medidas que superan el DAP 14 centímetros y alturas superiores a los 3 metros, en un área de 1,5 hectáreas, los cuales algunos se encontraban en la ronda de protección de una fuente hídrica, en el predio ubicado en las coordenadas planas origen Bogotá X:816832 Y:777804 de la vereda El Moral en jurisdicción del municipio de Tesalia.

Teniendo en cuenta que las pruebas practicadas por esta Dirección Territorial no establecieron la ausencia de responsabilidad, ni la existencia de causal eximente de responsabilidad, por cuanto se tiene que los hechos materia de investigación se ejecutaron, procederá esta Dirección Territorial a declarar como responsable ambiental al señor **NICOLAS BELTRAN GARCIA** identificado con cédula de ciudadanía No.12.269.073 expedida en La Plata, por violar disposiciones jurídicas de esta categoría, tal comportamiento se enmarca dentro de lo que la Ley 1333 de 2009 en su artículo 5 modificado por el artículo 6 de la Ley 2387 de 2024, describe como infracciones cuando señala: "*Se considera infracción en materia ambiental toda acción u omisión que constituya violación de las normas contenidas en el Código de Recursos Naturales, Renovables Decreto-ley 2811 de 1974, en la Ley 99 de 1993, en la Ley 165 de 1994, y en las demás disposiciones ambientales vigentes y en los actos administrativos con contenido ambiental expedidos por la autoridad ambiental competente";* por lo cual será sujeto de reproche administrativo.

Además de lo anterior esta Dirección Territorial encuentra que, durante el proceso sancionatorio adelantado, en la etapa probatoria y en los alegatos de conclusión, el infractor no desvirtuó la presunción de culpabilidad de que habla el artículo 5 de la Ley 1333 de 2009, modificado por el artículo 6 de la Ley 2387 de 2024, que le permitieran deducir la ausencia de responsabilidad.

De esta manera, encuentra esta Dirección Territorial responsable al señor **NICOLAS BELTRAN GARCIA** identificado con cédula de ciudadanía No.12.269.073 expedida en La Plata, de los cargos formulados mediante Auto No.015 de mayo 27 del 2024.

10. PROPORCIONALIDAD DE LA MEDIDA

Tratándose de la imposición de sanciones, se debe señalar las circunstancias que se tuvieron en cuenta para su tasación, determinando la proporcionalidad como límite a la actuación de la administración y la exigencia de motivar el respectivo acto.

En el presente caso, y conforme con lo señalado en el artículo 4 de la Ley 1333 de 2009, la sanción que se impone cumple propósitos persuasivos y correctivos, pues con esta la Autoridad Ambiental llama la atención no solo del infractor, sino del público en general, en el hecho de que resulta más práctico y menos oneroso el acatar las normas ambientales, pues el revelarse en contra de ellas siempre ameritará por parte de la Autoridad Ambiental la imposición de las sanciones que resulten adecuadas a la ofensa.

Según lo reglado en el artículo 40 de la Ley 1333 de 2009, modificado por el artículo 17 de la Ley 2387 del 2024 “Las sanciones señaladas en este artículo se impondrán como principales o accesorias al responsable de la infracción ambiental. La autoridad ambiental competente impondrá al (los) infractor (es), de acuerdo con la gravedad de la infracción mediante resolución motivada, alguna o algunas de las siguientes sanciones:

1. Amonestación escrita.
2. Multas hasta por cien mil salarios mínimos mensuales legales Vigentes (100.000 Salario Mínimo Mensual Legal Vigente).
3. Cierre temporal o definitivo del establecimiento, edificación o servicio.
4. Revocatorio o caducidad de licencia ambiental, autorización, concesión, permiso o registro.
5. Demolición de obra a costa del infractor.
6. Decomiso definitivo de especímenes, especies silvestres exóticas, productos y subproductos, elementos, medios o implementos utilizados para cometer la infracción.
7. Restitución de especímenes de especies de flora y fauna silvestres o acuática.

Parágrafo 1. La imposición de una o varias de las sanciones aquí señaladas no exime al Infractor de ejecutar las obras o acciones ordenadas por la autoridad ambiental competente, de restaurar el medio ambiente, los recursos naturales, el paisaje o los ecosistemas afectados. Estas sanciones se aplicarán sin perjuicio de las acciones civiles, penales, fiscales y disciplinarias a que hubiere lugar.

Parágrafo 2. El Gobierno Nacional definirá mediante reglamento los criterios para la imposición de las sanciones de que trata el presente artículo, definiendo atenuantes y agravantes contemplados en la Ley. Se tendrá en cuenta la magnitud del daño o afectación ambiental, y las capacidades socioeconómicas del infractor sea persona natural o jurídica, de acuerdo con lo establecido en el presente artículo.

Parágrafo 3. Se tendrá en cuenta la magnitud del daño o afectación ambiental, las capacidades socioeconómicas del infractor sea persona natural o jurídica, en caso de que la multa quede como sanción deberá imponerse siempre acompañada de una o varias de las otras sanciones mencionadas en el presente artículo de acuerdo con lo considerado por la autoridad ambiental competente.

Que como el artículo *ibídem* otorga a la autoridad ambiental competente la facultad de imponer como sanción una o varias de las enumeradas anteriormente, esta Dirección Territorial examinó la procedencia de las sanciones previstas en dicho precepto, a saber:

- Frente a la imposición de la amonestación escrita como sanción, se hace necesario referenciar que de conformidad con lo dispuesta en el artículo 37 de la Ley 1333 de 2009, modificado por el artículo 20 de la Ley 2387 de 2024, su ámbito de aplicación se circunscribe exclusivamente a personas naturales, pudiendo incluso sustituir la multa cuando se acredite la insuficiencia de su capacidad socioeconómica.

  Atendiendo la naturaleza de la infracción y los criterios de proporcionalidad y razonabilidad, esta Autoridad considera que dicha sanción no resulta suficiente para cumplir las finalidades preventivas, correctivas y disuasorias de la potestad sancionatoria ambiental.

  Adicionalmente, se advierte que la implementación efectiva de la amonestación escrita se encuentra supeditada a la expedición de la reglamentación correspondiente por parte del Gobierno nacional, en los términos previstos en la Ley 2387 de 2024. No obstante, a la fecha de expedición del presente acto administrativo, dicha reglamentación no ha sido expedida, circunstancia que impide su aplicación práctica dentro del presente procedimiento sancionatorio ambiental.

- La sanción de multa, prevista en el artículo 43 de la Ley 1333 de 2009, modificado por la Ley 2387 de 2024, consiste en la imposición de una obligación de carácter pecuniaria a cargo de quien, mediante acción u omisión, incurra en infracción ambiental; Analizadas las condiciones fácticas, técnicas y jurídicas del caso, la permanencia de la conducta infractora y el grado de afectación o riesgo ambiental asociado a la misma, este Despacho concluye que la imposición de multa como sanción principal constituye la medida más adecuada y proporcional para reprochar la conducta investigada, en cumplimiento de los fines preventivos, correctivos y disuasorios que inspiran el procedimiento sancionatorio ambiental.

- En relación con el Cierre temporal o definitivo del establecimiento, edificación o servicio, esta Dirección Territorial considera que no es procedente para el caso concreto, toda vez que la naturaleza de la infracción no se asocia al funcionamiento de un establecimiento, edificación o servicio específico, cuyo cierre permita mitigar o eliminar de manera directa la conducta infractora, medida que carecería de idoneidad y eficacia, ya que no guardaría relación de proporcionalidad con la conducta acreditada dentro del expediente, motivo por la cual se descarta su imposición.

- Frente a la revocatoria o caducidad de la licencia ambiental, autorización, concesión, permiso o registro, esta Dirección Territorial advierte que el investigado no contaba con ningún título, permiso o autorización ambiental previa que habilitara el aprovechamiento forestal ejecutado. Al no existir un acto administrativo previo del cual fuera titular el infractor respecto a estos hechos, jurídicamente no es posible declarar su revocatoria o caducidad, por lo que se descarta su imposición por falta de objeto material.

- Respecto a la sanción de demolición de obra a costa del infractor, esta Dirección Territorial considera que no resulta procedente, toda vez que la conducta investigada

imputada al señor **NICOLAS BELTRAN GARCIA** identificado con cédula de ciudadanía No.12.269.073 expedida en La Plata, corresponde exclusivamente a la actividad de anillado de individuos forestales de sesenta (60) individuos forestales , con medidas que superan el DAP 14 centímetros y alturas superiores a los 3 metros, en un área de 1,5 hectáreas, los cuales algunos se encontraban en la ronda de protección de una fuente hídrica, en el predio ubicado en las coordenadas planas origen Bogotá X:816832 Y:777804 de la vereda El Moral en jurisdicción del municipio de Tesalia y no deriva de la construcción de una obra cuya existencia constituya en sí misma la infracción ambiental ni de una infraestructura cuya eliminación permita restablecer las condiciones ambientales afectadas.

- La sanción de decomiso definitivo de especímenes, especies silvestres exóticas, productos y subproductos, elementos, medios o implementos utilizados para cometer la infracción, se observa que dentro del expediente no se evidencia la existencia de un decomiso preventivo vigente sobre productos maderables remanentes o herramientas de propiedad del investigado en el sitio de los hechos. Tampoco se constata la utilización de bienes susceptibles de decomiso ni la existencia de elementos sobre los cuales recaiga esta medida sancionatoria y al no encontrarse materialmente bajo custodia de la autoridad los elementos o subproductos de la infracción, no es viable aplicar el decomiso definitivo como sanción concurrente en la etapa actual.

- Restitución de especímenes de especies de flora y fauna silvestres o acuáticas, la misma resulta improcedente por cuanto la conducta investigada no involucró la tenencia, aprovechamiento, movilización o afectación directa de especímenes de fauna o flora susceptibles de restitución.

Con fundamento en la evaluación técnica realizada, los aspectos evidenciados en campo y la información que reposa en el expediente; la infracción se concretó en un nivel de riesgo potencial y no en un daño ambiental irreversible comprobado. Por lo anterior y de conformidad con el Artículo 40 de la Ley 1333 de 2009, modificado por el artículo 17 de la Ley 2387 de 2024, se determina técnicamente que la sanción consiste en la multa y la exclusión motivada de las sanciones accesorias resulta idónea, necesaria, proporcional y suficiente para la protección de los recursos naturales.

10.1. IMPOSICIÓN DE LA SANCIÓN

Surtidas las etapas del procedimiento establecido en la norma reguladora especial y configurada la responsabilidad ambiental al señor **NICOLAS BELTRAN GARCIA** identificado con cédula de ciudadanía No.12.269.073 expedida en La Plata, se procedió a emitir el informe de motivación de individualización de la sanción del 30 de junio del 2026, conforme lo exige el Decreto 3678 de 2010 donde dice que "*Todo acto administrativo que imponga una sanción deberá tener como fundamento el informe técnico en el que se determinen claramente los motivos de tiempo, modo y lugar que darán lugar a la sanción, detallando los grados de afectación, las circunstancias agravantes y/o atenuantes y la capacidad socioeconómica del infractor, de forma que pueda determinarse la debida aplicación de los criterios a los que se refieren el presente reglamento*".

El mismo Decreto determinó los criterios para tener en cuenta al momento de la imposición de una sanción vía multa, estos son: Beneficio ilícito, Factor de temporalidad, Grado de afectación ambiental y/o evaluación del riesgo, Circunstancias agravantes y atenuantes, Costos asociados, Capacidad socioeconómica del infractor; criterios que, al ser incorporados en una modelación matemática, determinan el valor a pagar por la comisión de la infracción. Dicha modelación o fórmula matemática obedece a lineamientos trazados por el Ministerio de Ambiente, Vivienda y Desarrollo Territorial en su momento, a través del documento *"Metodología para el cálculo de multas por infracción a la normativa ambiental".*

Por lo tanto y conforme al informe de motivación e individualización realizada por el profesional Universitario de la Dirección Territorial Occidente, se determinó que: (*Se transcribe literalmente, incluso con eventuales errores*)

(…)

1.1. UBICACION DE LOS HECHOS

El sector donde se realizó la visita, predio rural localizado en la vereda El Moral en jurisdicción del municipio de Tesalia, con coordenadas planas origen Bogotá X: 816832, Y: 777804, según información suministrada en el concepto técnico No. 01366-19 de agosto 13 de 2019.

1.2. DESCRIPCIÓN DE LA OCURRENCIA DE LOS HECHOS

"(…)
Mediante denuncia con radicado CAM No. 20193200176962 de agosto 09 del 2019, VITAL No. 060000000000144755 y expediente Denuncia-01366-19, esta Dirección Territorial tuvo conocimiento de hechos que presuntamente constituyen infracción a las normas ambientales y a los recursos naturales, consistentes en "El señor Nicolas Beltran García encargado de la limpieza y mantenimiento del lote ubicado dentro de la Finca La Esperanza- Vereda el Moral -Tesalia- Huila de propiedad Enith Vega Becerra ha talado árboles de más de 30 cm de diámetro con motosierra cerca de los nacederos sin respetar la distancia mínima de las quebradas."

<u>Observaciones en campo</u>
"(…)
Mediante auto de visita No. 1366-19 del 07 de agosto de 2019, el director territorial occidente comisiona al encargado de la reCAM para atención de la denuncia.

Se realiza atención de denuncia radicada con el número 20193200176962 del 09 de agosto del 2019, manifiesta de forma anónima donde comunican actividades de tala en predios presunta propiedad de la señora Enith Vega Becerra, en la vereda El Moral del municipio de Tesalia - Huila.

Para realizar presencia en el lugar de los hechos se debe transitar por la vía pavimentada que del municipio de La Plata conduce al municipio de Tesalia, al llegar a este último se debe continuar por la vía que conduce a la vereda Los Yuyos donde se debe desviar a mano

izquierda hasta llegar al punto georreferenciado con las coordenadas planas X 816832, Y 777804.

Al llegar al terreno descrito en la denuncia se identifica predio sin vivienda y sin presencia de los implicados en la presente denuncia, por lo tanto se continua con el recorrido por camino de herradura hasta llegar a terreno con un área de 15000 metros cuadrados (1.5) Ha, terreno con características de bosques secundarios implementados en terrenos los cuales dejan durante varios años en descanso y estos mediante sucesión ecológica propagan especies de nombre común Guacamayos, bosque el cual fue arrasado mediante maquinaria motosierra, talando una totalidad de 60 árboles con medidas que sobrepasan los 14 centímetros de DAP y alturas superior a los 3 metros, bosque del cual se arraso todos los estratos del bosque en estado brinzal y fustal para cambiar usos de suelo de bosque protector de fuentes hídricas y vertientes de nacimientos de agua a terrenos aptos para implementación de cultivos transitorios; por el perímetro del terreno fluyen y se reúnen en un solo cauce tres fuentes hídricas las cuales tributan sus aguas a la fuente La Escalereta, entre estas una vertiente hídrica que nace a una distancia de 30 metros del terreno talado, vertiente la cual de acuerdo a lo indagado surte para consumo humano y agrícola para varias familias y para la escuela veredal, actividades de tala con las cuales se afectan rondas de protección de fuentes hídricas transitorias y un vertiente o nacimiento de agua, de acuerdo a lo indagado en el terreno estas actividades son realizadas por el señor Nicolas Beltrán García, en la finca El Paraíso la cual presuntamente negocio o compro a la señora Enith Vega Becerra, por lo tanto se deberá citar a las personas anteriormente mencionadas para que rindan versión libre y espontánea en las oficinas de la CAMDTO por actividades de tala en rondas de protección hídrica.

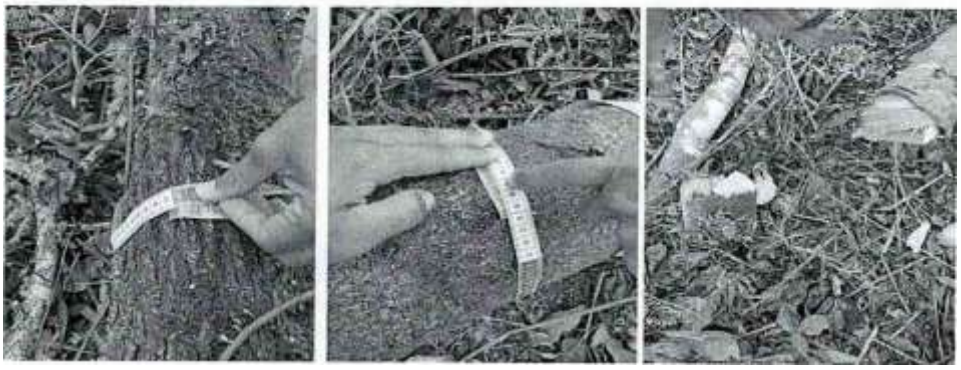



(Imagen 1-9) Apeos Encontrados En Gran Cantidad



(Imagen 10,11) Invasión de rondas hídricas por tala cercana a nacimientos circulo rojo muestra vertiente

Finalmente, se determina que el señor Nicolas Beltran García debe responder ante la Dirección Territorial Occidente, por la infracción a las normas de carácter ambiental por el aprovechamiento forestal de individuos forestales sin permiso de la autoridad ambiental competente y afectación de ronda de protección de fuente hídrica por tala de individuos forestales.

*Que, mediante Auto No. 019 de marzo 15 del 2020, esta Dirección Territorial resolvió dar inicio al proceso sancionatorio ambiental en contra del señor **Nicolas Beltran García** identificado con cédula de ciudadanía No. 12.269.073 expedida en La Plata y la señora **Enith Vega Becerra** identificada con cédula de ciudadanía No.26.947.217 expedida en El Copey, en su condición de presuntos infractores de la normativa ambiental. Acto administrativo notificado personalmente el día 23 de marzo del 2020.*

*Que, mediante Resolución No. 2320 de agosto 26 del 2021, esta Dirección Territorial Ordenó la cesación del proceso en contra de la señora **Enith Vega Becerra** identificada con cédula de ciudadanía No. 26.947.217 en El Copey. Sin embargo, el proceso continuó en contra del señor **Nicolas Beltran García** identificado con cédula de ciudadanía No. 12.269.073 expedida en La Plata.*

*Que, mediante Auto No. 015 de mayo 27 del 2024, esta Dirección Territorial formuló pliego de cargos en contra del señor **Nicolas Beltran García** identificado con cédula de ciudadanía No. 12.269.073 expedida en La Plata, Acto administrativo notificado personalmente el día 06 de agosto del 2024.*

1.3. FACTOR DE TEMPORALIDAD

d = 1 Número de días de la infracción.
α = 1,0000 Factor de Temporalidad.

Según la información recolectada en campo, no se puede probar la fecha desde la cual se ha presentado el incumplimiento normativo; por lo tanto, se tiene que el hecho que causó el riesgo ambiental se generó en 1 día.

Factor de temporalidad	Número de días continuos o discontinuos durante los cuales sucede el ilicito (Entre 1 y 365)	1
	α = (3/364)*d+(1-(3/364)	**1,0000**

Nota. Fuente T-CAM-074, CAM 2026.

2. DEFINIR marcar (x):

2.1. AFECTACIÓN AMBIENTAL (X)

2.2. NO SE CONCRETA EN AFECTACIÓN PERO QUE GENERA UN RIESGO (NIVEL DE AFECTACIÓN POTENCIAL) ( )

Mediante Auto No. 015 de mayo 27 del 2024 se formularon los siguientes cargos:

- ***Primer Cargo:*** *Aprovechamiento de individuos forestales sin autorización de la autoridad ambiental competente.*
- ***Segundo Cargo:*** *Afectación de ronda de protección de fuente hídrica por tala de individuos forestales.*

Primer Cargo: Aprovechamiento de individuos forestales sin autorización de la autoridad ambiental competente.

ATRIBUTO	***CALIFICACION***	***PONDERACION***	***VLR. INFRAC. (de acuerdo con la ponderación)***	***OBSERVACIONES*** *(Descripción detallada)*
INTENSIDAD (IN)	*AFECT. 0 - 33%*	*1*	*1*	*El incumplimiento normativo está representado en una desviación del estándar fijado por la norma y comprendida en el rango entre 0% y 33%.*
	AFECT. 34 - 66%	*4*		
	AFECT. 67 - 99%	*8*		
	AFECT. 100%	*12*		
EXTENSIÓN (EX)	*ÁREA INF. 1 HA*	*1*	*1*	*Cuando la afectación incide en un área determinada entre una (1) hectárea y cinco (5) hectáreas.*
	ÁREA 1 - 5 HAS	*4*		
	ÁREA SUP. 5 HAS	*12*		
PERSISTENCIA (PE)	*DURAC. INF. 6 MESES*	*1*	*3*	*Cuando la afectación no es permanente en el tiempo, se establece un plazo temporal de manifestación entre seis (6) meses y cinco (5) años.*
	DURAC. ENTRE 6 MESES - 5 AÑOS	*3*		
	DURAC. SUP. 5 AÑOS	*5*		
REVERSABILIDAD (RV)	*ASIMILAC. MENOR A 1 AÑO*	*1*	*3*	*Aquel en el que la alteración puede ser asimilada por el entorno de forma medible en el mediano plazo, debido al funcionamiento de los procesos naturales de la sucesión ecológica y de los mecanismos de autodepuración del medio. Es decir, entre*
	ASIMILAC. ENTRE 1 Y 10 AÑOS	*3*		
	ASIMILAC. SUP. A 10 AÑOS	*5*		

ATRIBUTO	***CALIFICACION***	***PONDERACION***	***VLR. INFRAC. (de acuerdo con la ponderación)***	***OBSERVACIONES*** *(Descripción detallada)*
				uno (1) y diez (10) años..
RECUPERABILIDAD (MC)	*PLAZO INF. 6 MESES*	*1*	*1*	*Se logra en un plazo inferior a seis (6) meses.*
	COMPENS. 6 MESES A 5 AÑOS	*3*		
	IRRECUPERABLE	*10*		

Multas - Infracción a la normativa ambiental

Importancia de afectación y magnitud potencial de la afectación

CÓDIGO: T-CAM-075
VERSIÓN: 3
FECHA: 19 Sep 17

Atributos	Definición	Calificación	Ponderación
Intensidad (IN)	Define el grado de incidencia de la acción sobre el bien de protección	Afectación de bien de protección representada en una desviación del estándar fijado por la norma y comprendida en el rango entre 0 y 33%.	1
		Afectación de bien de protección representada en una desviación del estándar fijado por la norma y comprendida en el rango entre 34% y 66%.	4
		Afectación de bien de protección representada en una desviación del estándar fijado por la norma y comprendida en el rango entre 67% y 99%.	8
		Afectación de bien de protección representada en una desviación del estándar fijado por la norma igual o superior o al 100%	12
		IN	1
Extensión (EX)	Se refiere al área de influencia del impacto en relación con el entorno	Cuando la afectación puede determinarse en un área localizada e inferior a una (1) hectárea.	1
		Cuando la afectación incide en un área determinada entre una (1) hectárea y cinco (5) hectáreas	4
		Cuando la afectación se manifiesta en un área superior a cinco (5) hectáreas.	12
		EX	1
Persistencia (PE)	Se refiere al tiempo que permanecería el efecto desde su aparición y hasta que el bien de protección retorne a las condiciones previas a la acción	Si la duración del efecto es inferior a seis (6) meses.	1
		Cuando la afectación no es permanente en el tiempo, se establece un plazo temporal de manifestación entre seis (6) meses y cinco (5) años.	3
		Cuando el efecto supone una alteración, indefinida en el tiempo, de los bienes de protección o cuando la alteración es superior a 5 años.	5
		PE	3
Reversibilidad (RV)	Capacidad del bien de protección ambiental afectado de volver a sus condiciones anteriores a la afectación por medios naturales, una vez se haya dejado de actuar sobre el ambiente.	Cuando la alteración puede ser asimilada por el entorno de forma medible en un periodo menor de 1 año.	1
		Aquel en el que la alteración puede ser asimilada por el entorno de forma medible en el mediano plazo, debido al funcionamiento de los procesos naturales de la sucesión ecológica y de los mecanismos de autodepuración del medio. Es decir, entre uno (1) y diez (10) años.	3
		Cuando la afectación es permanente o se supone la imposibilidad o dificultad extrema de retornar, por medios naturales, a sus condiciones anteriores. Corresponde a un plazo superior a diez (10) años.	5
		RV	3
Recuperabilidad (MC)	Capacidad de recuperación del bien de protección por medio de la implementación de medidas de gestión ambiental.	Si se logra en un plazo inferior a seis (6) meses.	1
		Caso en que la afectación puede eliminarse por la acción humana, al establecerse las oportunas medidas correctivas, y así mismo, aquel en el que la alteración que sucede puede ser compensable en un periodo comprendido entre 6 meses y 5 años.	3
		Caso en que la alteración del medio o pérdida que supone es imposible de reparar, tanto por la acción natural como por la acción humana.	10
		MC	1
Importancia de Afectación (I) = (3*IN)+(2*EX)+PE+RV+MC		**12**	
SMMLV - 2026		**$ 1.750.905**	
Factor de conversión		**22,06**	
		i= $ 463.499.572	

Página 1

Nota: Fuente T-CAM-075, CAM 2026.

<u>Segundo Cargo:</u> Afectación de ronda de protección de fuente hídrica por tala de individuos forestales.

ATRIBUTO	***CALIFICACION***	***PONDERACION***	***VLR. INFRAC. (de acuerdo a la ponderación)***	***OBSERVACIONES*** *(Descripción detallada)*
INTENSIDAD (IN)	*AFECT. 0 - 33%*	*1*	*1*	*El incumplimiento normativo está*

ATRIBUTO	***CALIFICACION***	***PONDERACION***	***VLR. INFRAC. (de acuerdo a la ponderación)***	***OBSERVACIONES*** *(Descripción detallada)*
	AFECT. 34 - 66%	*4*		*representado en una desviación del estándar fijado por la norma y comprendida en el rango entre 0% y 33%.*
	AFECT. 67 - 99%	*8*		
	AFECT. 100%	*12*		
EXTENSION (EX)	*AREA INF. 1 HA*	*1*	*1*	*Cuando la afectación incide en un área determinada entre una (1) hectárea y cinco (5) hectáreas.*
	AREA 1 - 5 HAS	*4*		
	AREA SUP. 5 HAS	*12*		
PERSISTENCIA (PE)	*DURAC. INF. 6 MESES*	*1*	*3*	*Cuando la afectación no es permanente en el tiempo, se establece un plazo temporal de manifestación entre seis (6) meses y cinco (5) años.*
	DURAC. ENTRE 6 MESES - 5 AÑOS	*3*		
	DURAC. SUP. 5 AÑOS	*5*		
REVERSABILIDAD (RV)	*ASIMILAC. MENOR A 1 AÑO*	*1*	*3*	*Aquel en el que la alteración puede ser asimilada por el entorno de forma medible en el mediano plazo, debido al funcionamiento de los procesos naturales de la sucesión ecológica y de los mecanismos de autodepuración del medio. Es decir, entre uno (1) y diez (10) años..*
	ASIMILAC. ENTRE 1 Y 10 AÑOS	*3*		
	ASIMILAC. SUP. A 10 AÑOS	*5*		
RECUPERABILIDAD (MC)	*PLAZO INF. 6 MESES*	*1*	*1*	*Se logra en un plazo inferior a seis (6) meses.*
	COMPENS. 6 MESES A 5 AÑOS	*3*		
	IRRECUPERABLE	*10*		

Multas - Infracción a la normativa ambiental

Importancia de afectación y magnitud potencial de la afectación

CÓDIGO: T-CAM-075
VERSIÓN: 3
FECHA: 19 Sep 17

Atributos	Definición	Calificación	Ponderación
Intensidad (IN)	Define el grado de incidencia de la acción sobre el bien de protección	Afectación de bien de protección representada en una desviación del estándar fijado por la norma y comprendida en el rango entre 0 y 33%.	1
		Afectación de bien de protección representada en una desviación del estándar fijado por la norma y comprendida en el rango entre 34% y 66%.	4
		Afectación de bien de protección representada en una desviación del estándar fijado por la norma y comprendida en el rango entre 67% y 99%.	8
		Afectación de bien de protección representada en una desviación del estándar fijado por la norma igual o superior o al 100%	12
		IN	1
Extensión (EX)	Se refiere al área de influencia del impacto en relación con el entorno	Cuando la afectación puede determinarse en un área localizada e inferior a una (1) hectárea.	1
		Cuando la afectación incide en un área determinada entre una (1) hectárea y cinco (5) hectáreas	4
		Cuando la afectación se manifiesta en un área superior a cinco (5) hectáreas.	12
		EX	1
Persistencia (PE)	Se refiere al tiempo que permanecería el efecto desde su aparición y hasta que el bien de protección retorne a las condiciones previas a la acción	Si la duración del efecto es inferior a seis (6) meses.	1
		Cuando la afectación no es permanente en el tiempo, se establece un plazo temporal de manifestación entre seis (6) meses y cinco (5) años.	3
		Cuando el efecto supone una alteración, indefinida en el tiempo, de los bienes de protección o cuando la alteración es superior a 5 años.	5
		PE	3
Reversibilidad (RV)	Capacidad del bien de protección ambiental afectado de volver a sus condiciones anteriores a la afectación por medios naturales, una vez se haya dejado de actuar sobre el ambiente.	Cuando la alteración puede ser asimilada por el entorno de forma medible en un periodo menor de 1 año.	1
		Aquel en el que la alteración puede ser asimilada por el entorno de forma medible en el mediano plazo, debido al funcionamiento de los procesos naturales de la sucesión ecológica y de los mecanismos de autodepuración del medio. Es decir, entre uno (1) y diez (10) años.	3
		Cuando la afectación es permanente o se supone la imposibilidad o dificultad extrema de retornar, por medios naturales, a sus condiciones anteriores. Corresponde a un plazo superior a diez (10) años.	5
		RV	3
Recuperabilidad (MC)	Capacidad de recuperación del bien de protección por medio de la implementación de medidas de gestión ambiental.	Si se logra en un plazo inferior a seis (6) meses.	1
		Caso en que la afectación puede eliminarse por la acción humana, al establecerse las oportunas medidas correctivas, y así mismo, aquel en el que la alteración que sucede puede ser compensable en un periodo comprendido entre 6 meses y 5 años.	3
		Caso en que la alteración del medio o pérdida que supone es imposible de reparar, tanto por la acción natural como por la acción humana.	10
		MC	1
Importancia de Afectación (I) = (3*IN)+(2*EX)+PE+RV+MC		12	
SMMLV - 2026		$ 1.750.905	
Factor de conversión		22,06	
i=		$ 463.499.572	

Nota. Fuente T-CAM-074, CAM 2026.

2. CIRCUNSTANCIA AGRAVANTES Y/O ATENUANTES (Tener como referencia el manual conceptual y procedimental – Metodología para el Cálculo de Multas por Infracción a la Normatividad Ambiental)

3.1. CAUSALES DE AGRAVACIÓN DE LA RESPONSABILIDAD EN MATERIA AMBIENTAL

( ) Reincidencia.

( ) Que la infracción genere daño grave al medio ambiente.

( ) Cometer la infracción para ocultar otra.

( ) Rehuir la responsabilidad o atribuirla a otros.

( ) Infringir varias disposiciones legales con la misma conducta.

( ) Atentar contra recursos naturales ubicados en áreas protegidas, o declarados en alguna categoría de amenaza o en peligro de extinción, o sobre los cuales existe veda, restricción prohibición.

( ) Realizar la acción u omisión en áreas de especial importancia ecológica.

( ) Obtener provecho económico para sí o para un tercero.

( ) Obstaculizar la acción de las autoridades ambientales.

( ) El incumplimiento total o parcial de las medidas preventivas.

( ) Que la infracción sea grave en relación con el valor de la especie afectada, lo cual se determina por sus funciones en el ecosistema, por sus características particulares y por el grado de amenaza a que esté sometida.

( ) Las infracciones que involucren residuos peligrosos.

3.2. CAUSALES DE ATENUACIÓN

( ) Confesar a la autoridad ambiental la infracción antes de haberse iniciado el procedimiento.

( ) Resarcir o mitigar por iniciativa propia el daño, compensar o corregir el perjuicio causado antes de iniciarse el procedimiento sancionatorio ambiental, siempre que con dichas acciones no se genere un daño mayor.

(X) Que con la infracción no exista daño al medio ambiente, a los recursos naturales, al paisaje o la salud humana.
Según la valoración de la afectación su rango se establece en leve por tanto se considera que no hay daño al medio ambiente.

Multas - Infracción a la normativa ambiental *Circunstancias Atenuantes y Agravantes*		CÓDIGO: T-CAM-076 VERSIÓN: 3 FECHA: 19 Sep 17
CALIFICACION DE ATENUANTES		
CAUSALES DE ATENUACIÓN DE LA RESPONSABILIDAD EN MATERIA AMBIENTAL.		**Valor**
1	Confesar a la autoridad ambiental la infracción antes de haberse iniciado el procedimiento sancionatorio. Se exceptúan los casos de flagrancia.	
2	Resarcir o mitigar por iniciativa propia el daño, compensar o corregir el perjuicio causado antes de iniciarse el procedimiento sancionatorio ambiental, siempre que con dichas acciones no se genere un daño mayor.	
3	Que con la infracción no exista daño al medio ambiente, a los recursos naturales, al paisaje o la salud humana.	-0,4
SUMA VALORES DE ATENUANTES		**-0,4**
Total de Atenuantes		**1**
VALOR MAXIMO PERMITIDO SEGÚN RESTRICCIÓN		**-0,4**
VALOR DE ATENUANTES SEGÚN RESTRICCIONES		**-0,4**
CALIFICACION DE AGRAVANTES		
CAUSALES DE ATENUACIÓN DE LA RESPONSABILIDAD EN MATERIA AMBIENTAL.		**Valor**
1	Reincidencia. En todos los casos la autoridad deberá consultar el RUIA y cualquier otro medio que provea información sobre el comportamiento pasado del infractor.	
2	Que la infracción genere daño grave al medio ambiente, a los recursos naturales, al paisaje o a la salud humana.	
3	Cometer la infracción para ocultar otra.	
4	Rehuir la responsabilidad o atribuirla a otros.	
5	Infringir varias disposiciones legales con la misma conducta.	
6	Atentar contra recursos naturales ubicados en áreas protegidas o declarados en alguna categoría de amenaza o en peligro de extinción o sobre los cuales existe veda, restricción o prohibición.	
7	Realizar la acción u omisión en áreas de especial importancia ecológica.	
8	Obtener provecho económico para sí o un tercero.	
9	Obstaculizar la acción de las autoridades ambientales.	
10	El incumplimiento total o parcial de las medidas preventivas.	
11	Que la infracción sea grave en relación con el valor de la especie afectada, el cual se determina por sus funciones en el ecosistema, por sus características particulares y por el grado de amenaza a que esté sometida.	
12	Las infracciones que involucren residuos peligrosos.	
SUMATORIA DE AGRAVANTES		**0**
No. de Agravantes		**0**
VALOR MAXIMO PERMITIDO SEGÚN RESTRICCIÓN		**0,7**
VALOR DE AGRAVANTES SEGÚN RESTRICCIONES		**0**
AGRAVANTES Y ATENUANTES (A) =		**-0,4**

Nota. Fuente T-CAM-076, CAM 2026.

4. BENEFICIO ILÍCITO

4.1. INGRESOS DIRECTOS (Y1)

No se determinan ingresos directos.

4.2. COSTOS EVITADOS (Y2)

No se determinaron costos evitados.

4.3. AHORROS DE RETRASOS (Y3)

No se estiman ahorros de retraso.

4.4. CAPACIDAD DE DETECCIÓN (P)

Se califica en Alta la capacidad de detención de la conducta, ya que el predio donde se generó el incumplimiento normativo está cerca, además es de fácil acceso hasta el sitio.

4.5. CALCULO DEL BENEFICIO ILÍCITO

*[B] = (Y*1-P)/P = $ 0*

Multas - Infracción a la normativa ambiental *Beneficio Ilicito y Temporalidad*				CÓDIGO: T-CAM-074 VERSIÓN: 3 FECHA: 19 Sep 17
Beneficio Ilícito *Cuantía mínima que debe tomar una multa para cumplir su función disuasiva. Se refiere a la ganancia económica que obtiene el infractor fruto de su conducta.*				
(y1)	Ingresos directos	0	-	= Y
(y2)	Costos evitados	0		
(y3)	Ahorros de retraso	0		
(p)	Capacidad de detección de la conducta	Baja = 0,40 Media = 0,45 Alta = 0,50	0,4	= p

Nota. Fuente T-CAM-074, CAM 2026.

5. VALOR MONETARIO DE LA IMPORTANCIA DE LA AFECTACION Y DEL RIESGO.

5.1. VALOR MONETARIO DE LA AFECTACION AMBIENTAL

*i = (22.06*SMMLV) *I*

i : Valor monetario de la importancia de la afectación
SMMLV : Salario mínimo mensual legal vigente
I : Importancia de la afectación

5.2. VALOR MONETARIO DE LA IMPORTANCIA DEL RIESGO

Mediante Auto No. 015 de mayo 27 del 2024 se formularon los siguientes cargos:

- ***Primer Cargo:*** *Aprovechamiento de individuos forestales sin autorización de la autoridad ambiental competente.*

*R = (11.03 * SMMLV) * r*

R: Valor monetario de la importancia del riesgo
SMMLV: Salario mínimo mensual legal vigente (año de atención de la denuncia)
r: Evaluación del riesgo

El valor monetario de la importancia del riesgo es: $ 270.374.750

*Para las infracciones que no se concretan en afectación Ambiental, se evalua el riesgo (r) = Probabilidad de Ocurrencia de la Afectacion (o) * Magnitud Potenical de la afectación (m)*

I = 12

AFECTACIÓN			OCURRENCIA	
Valoración de la Afectación / Rango de i		Magnitud Potencial de la afectación (m)	Probabilidad de Ocurrencia de la Afectación	Vlr de probabilidad de Ocurrencia
Irrelevante	8	20	Muy Baja	0,2
Leve	9-20	35	Baja	0,4
Moderado	21-40	50	Moderada	0,6
Severo	41-60	65	Alta	0,8
Critico	61-80	80	Muy Alta	1

Evaluación del nivel potencial de Impacto		Probabilidad de Ocurrencia	
Valoración de la Afectación / Rango de i	Magnitud Potencial de la afectación (m)	Criterio	Vlr de probabilidad de Ocurrencia
Leve	**35**	Baja	**0,4**

EVALUACIÓN DEL RIESGO **r = o * m**	**14**
($) R = (11,03 x SMMLV) * r	**$ 270.374.750**

Nota. Fuente T-CAM-075, CAM 2026.

Mediante Auto No. 015 de mayo 27 del 2024 se formularon los siguientes cargos:

<u>Segundo Cargo:</u> *Afectación de ronda de protección de fuente hídrica por tala de individuos forestales*

*R = (11.03 * SMMLV) * r*

R: Valor monetario de la importancia del riesgo
SMMLV: Salario mínimo mensual legal vigente (año de atención de la denuncia)
r: Evaluación del riesgo

El valor monetario de la importancia del riesgo es: $ 270.374.750

*Para las infracciones que no se concretan en afectación Ambiental, se evalua el riesgo (r) = Probabilidad de Ocurrencia de la Afectacion (o) * Magnitud Potenical de la afectación (m)*

I = 12

AFECTACIÓN			OCURRENCIA	
Valoración de la Afectación / Rango de i		Magnitud Potencial de la afectación (m)	Probabilidad de Ocurrencia de la Afectación	Vlr de probabilidad de Ocurrencia
Irrelevante	8	20	Muy Baja	0,2
Leve	9-20	35	Baja	0,4
Moderado	21-40	50	Moderada	0,6
Severo	41-60	65	Alta	0,8
Critico	61-80	80	Muy Alta	1

Evaluación del nivel potencial de Impacto		Probabilidad de Ocurrencia	
Valoración de la Afectación / Rango de i	Magnitud Potencial de la afectación (m)	Criterio	Vlr de probabilidad de Ocurrencia
Leve	**35**	Baja	**0,4**

EVALUACIÓN DEL RIESGO r = o * m	14
($) R = (11,03 x SMMLV) * r	$ 270.374.750

Nota. Fuente T-CAM-075, CAM 2026.

6. COSTOS ASOCIADOS

No se determinan costos asociados.

Multas - Infracción a la normativa ambiental *Costos Asociados y Capacidad Socioeconómica*		CÓDIGO: T-CAM-077 VERSIÓN: 3 FECHA: 19 Sep 17
Costos Asociados	costos de transporte	
	seguros	
	costos de almacenamiento	
	otros	
	otros	
	Ca	**$ 0**

Nota: Fuente T-CAM-077, CAM 2026.

7. CONDICION SOCIOECONOMICA DEL INFRACTOR

Verificable: ***SI _X_, NO ____***

Para determinar la capacidad económica del infractor tratándose de personas naturales, en la operación empleada para tasar las multas de que trata del artículo 40 de la Ley 1333 de 2009, hoy modificado por el artículo 17 de la ley 2387 de 2024, se encuentra vigente lo regulado en el numeral 1° del artículo 10 de la Resolución 2086 de 2010 del Ministerio de Ambiente Vivienda y Desarrollo Territorial – MAVDT hoy Ministerio de Ambiente y Desarrollo Sostenible, el cual dispone:

"(…) Artículo 10. Capacidad socioeconómica del infractor. Para el cálculo de la Capacidad Socioeconómica del infractor, se tendrá en cuenta la diferenciación entre personas naturales, personas jurídicas y entes territoriales, de conformidad con las siguientes tablas:

1. ***Personas naturales.*** *Para personas naturales se tendrá en cuenta la clasificación del SISBEN. Conforme a la siguiente tabla:*

Nivel SISBEN	***Capacidad de pago***
1	*0.01*
2	*0.02*
3	*0.03*
4	*0.04*
5	*0.05*
6	*0.06*
Población especial: Desplazados, indígenas y desmovilizados.	*0.01*

Nota. Información tomada de la Resolución 2086 de 2010 del MAVDT hoy MADS.
(…)

Parágrafo Primero: *Para las personas naturales que no se encuentre registrado en la base de datos del SISBEN, la autoridad ambiental podrá requerir al infractor documentación que certifique su nivel socioeconómico. Así mismo, se podrán consultar otras bases de datos del nivel nacional en donde se consigne información socioeconómica del infractor. Por ejemplo, bases de datos del DANE, DIAN, Registraduría Nacional del Estado Civil, entre otros (…)".*

El Ministerio de Ambiente y Desarrollo Sostenible (MADS), en respuesta al derecho de petición No. E1-2021-14830 de 2021, relacionado con la determinación de la capacidad socioeconómica del presunto infractor para la tasación de multas con base en la metodología del SISBÉN IV, dirigido a la Corporación Autónoma Regional del Centro de Antioquia – CORANTIOQUIA, consideró lo siguiente:

"En este orden de ideas, atendiendo a que actualmente en el SISBÉN se ha clasificado a los potenciales beneficiarios de programas sociales en cuatro grupos (A, B, C y D), es necesario recurrir a las equivalencias establecidas en la anterior tabla y aplicarlas analógicamente, de modo que a los infractores pertenecientes al grupo A del SISBÉN se les asigne en la modelación matemática, para determinar la multa en lo correspondiente al criterio de capacidad socioeconómica del infractor, la cifra de 0.01; a los pertenecientes al grupo B la cifra de 0.02, y así sucesivamente hasta llegar al grupo D."

De acuerdo con la metodología del SISBÉN IV, los grupos se clasifican de la siguiente manera:

- ***Grupo A:*** *pobreza extrema (población con menor capacidad de generación de ingresos).*
- ***Grupo B:*** *pobreza moderada (población con mayor capacidad de generar ingresos que los del grupo A).*
- ***Grupo C:*** *vulnerable (población en riesgo de caer en pobreza).*
- ***Grupo D:*** *población no pobre y no vulnerable.*

Cada grupo se subdivide en subgrupos, identificados con una letra y un número que permiten una clasificación más detallada:

- *Grupo A: de A1 a A5.*
- *Grupo B: de B1 a B7.*
- *Grupo C: de C1 a C18.*
- *Grupo D: de D1 a D21.*

Asimismo, de acuerdo con el Concepto Jurídico No. 13002025E2000147 de 2025 emitido por el Ministerio de Ambiente y Desarrollo Sostenible (MADS), se considera que la normativa vigente establece que, en caso de que la autoridad ambiental competente no cuente con información del SISBÉN, deberá determinar la capacidad socioeconómica del infractor solicitando documentación que certifique su nivel socioeconómico.

Esto con el fin de realizar la tasación de la multa prevista en el artículo 40 de la Ley 1333 de 2009, modificado por el artículo 17 de la Ley 2387 de 2024, y en concordancia con lo dispuesto en el Decreto 3678 de 2010, la Resolución 2086 del 25 de octubre de 2010, y el Decreto 1076 de 2015, los cuales se encuentran vigentes.

Por otra parte, el MADS ha precisado que:

"otro tipo de información que puede ayudar a establecer la capacidad socioeconómica del infractor es la clasificación o estrato socioeconómico, que en el país varía de 1 a 6. Esto facilita la clasificación del infractor, ya que se puede asumir analógicamente que el nivel del SISBEN corresponde con el nivel de clasificación socioeconómica. Es decir, el nivel SISBEN 1 equivale al estrato 1 y así sucesivamente".

Igualmente, el Ministerio aclaró que la información derivada del estrato socioeconómico será utilizada ***única y exclusivamente cuando no exista información del SISBÉN****, dado que esta última presenta una* ***mayor correspondencia con la capacidad socioeconómica real del infractor****, conforme al* ***parágrafo primero del artículo 10 de la Resolución 2086 de 2010****, en el cual se determina que la información de la estratificación (DANE) puede ser una fuente complementaria de datos socioeconómicos.*

Finalmente, se realizó la consulta en la base de datos del Sistema de Identificación de Potenciales Beneficiarios de Programas Sociales (SISBÉN) del Departamento Nacional de Planeación (DNP) el día 02 de julio de 2026, arrojando como resultado que el documento de identidad No. ***12.269.073*** *se encuentra registrado en capacidad de pago 0,02* ***nivel 2 (Pobreza Moderada).***

Sisbén

Registro válido

Fecha de consulta: 02/07/2026

Ficha: 41797002539500000471

B7

GRUPO SISBÉN IV
Pobreza moderada

DATOS PERSONALES

Nombres: NICOLAS

Apellidos: BELTRAN GARCIA

Tipo de documento: Cédula de ciudadanía

Número de documento: 12269073

Municipio: Tesalia

Departamento: Huila

INFORMACIÓN ADMINISTRATIVA

Encuesta vigente: 16/09/2019

Última actualización ciudadano: 13/04/2021

Última actualización via registros administrativos:

*Si encuentra alguna inconsistencia o desea actualizar su información por favor acérquese a la oficina del Sisbén del municipio donde reside actualmente

A1→A5 Pobreza extrema | B1→B7 Pobreza moderada | C1→C18 Vulnerabilidad | D1→D21 Ni pobre ni vulnerable

Nota. Información consultada en https://www.sisben.gov.co/Paginas/consulta-tu-grupo.html

*De acuerdo con el certificado consultado, este nivel no determina un valor económico concreto, sino que identifica al individuo como potencial beneficiario de subsidios del Gobierno Nacional. En este sentido, al no encontrar información asociada en el SISBÉN, se determina su capacidad de pago en 0.02, equivalente al **nivel 2** de la tabla de modelación establecida para la tasación de multas ambientales.*

Multas - Infracción a la normativa ambiental *Costos Asociados y Capacidad*			CÓDIGO: T-CAM-077 VERSIÓN: 3 FECHA: 19 Sep 17
Costos Asociados	costos de transporte		
	seguros		
	costos de almacenamiento		
	otros		
	otros		
	Ca		**$ 0**
Capacidad Socioeconómica del infractor	PERSONA NATURAL	SISBEN NIVEL 2	0,02
	PERSONA JURIDICA		
	ENTES TERRITORIALES / DEPARTAMENTO		
	ENTIDADES NACIONALES		
	Cs		**0,02**
			1
Persona Natural	Nivel SISBEN	Capacidad de Pago	
		0	
	SISBEN NIVEL 1	0,01	
	SISBEN NIVEL 2	0,02	
	SISBEN NIVEL 3	0,03	
	SISBEN NIVEL 4	0,04	
	SISBEN NIVEL 5	0,05	
	SISBEN NIVEL 6	0,06	
Persona Jurídica	Empresa	Codigo	
		0	
	Microempresa	1	
	Pequeña	2	
	Mediana	3	
	Grande	4	
Entes Territoriales o Departamentos	Categoría	Codigo	
		0	
	Categoría Especial	1	
	Categoría Primera	0,9	
	Categoría Segunda	0,8	
	Categoría Tercera	0,7	
	Categoría Cuarta	0,6	
	Categoría Quinta	0,5	
	Categoría Sexta	0,4	
Entidades Nacionales			
	Departamentos Administrativos	1	
	Ministerios	1	
	Empresas de la Nación	1	
	Descentralizadas	1	
	CAPACIDAD SOCIOECONOMICA ESCOGIDA	1	Persona Natural

Página 1

Nota. Fuente T-CAM-077, CAM 2026.

8. PRUEBAS RECAUDADAS

Obran en el expediente las siguientes pruebas:

- *Concepto técnico de visita No. 01366-19 de agosto 13 de 2019.*
- *Versión libre y espontánea brindada en febrero 26 de 2020, por el señor Nicolas Beltran García, identificado con cédula de ciudadanía No. 12.269.073 expedida en La Plata-Huila.*
- *Versión libre y espontánea brindada en febrero 27 de 2020, por la señora Enith Vega Becerra, identificada con cédula de ciudadanía No. 26.947.217 expedida en El Copey.*
- *Denuncia con radicado CAM 2020320035992 fechado del 20 de febrero de 2020 y numero de VITAL 0600000000000148569, Denuncia-00432-20, por la cual se informa acerca de la realización de actividades de afectación a nacederos en predios de la señora Edith Vega Becerra, en la vereda El Moral de Tesalia-Huila.*
- *Auto de Visita No. 00432-20, fechado del 2 de marzo de 2020 elaborado por Martha Lucia Vega Gutiérrez contratista de apoyo adscrita a la CAM-DTO.*
- *Auto No. 043 fechado del 12 de marzo de 2020, por el cual se da inicio a etapa de indagación preliminar, ordenándose la incorporación y práctica de pruebas.*
- *Versión libre y espontánea rendida en la CAM Dirección Territorial Occidente por el señor Nicolas Beltran García, identificado con cédula de ciudadanía No. 12.269.073 expedida en La Plata-Huila.*
- *Registro civil de defunción de la señora Edith María Vega Becerra, identificada con cédula de ciudadanía No. 26.947.217 expedida en El Copey.*

9. DETERMINACION DE LA MULTA

- ***Primer Cargo:*** *Aprovechamiento de individuos forestales sin autorización de la autoridad ambiental competente.*

Multas - Infracción a la normativa ambiental por magnitud potencial		CÓDIGO: T-CAM-079 VERSIÓN: 3 FECHA: 19 Sep 17
Cálculo de Multas Ambientales		
Atributos		**Calificaciones**
Ganancia ilícita	Ingresos directos	$ 0
	costos evitados	$ 0
	Ahorros de retrasos	$ 0
	Beneficio Ilícito	**$ 0**
Capacidad de detección		**0,5**
Beneficio ilícito total (B)	**Beneficio Ilícito Total**	**$ -**
Evaluación por riesgo	Valoración de la Afectación / Rango de i	Leve
	Magnitud Potencial de la afectación (m)	35
	Criterio Probabilidad de Ocurrencia	Baja
	Vlr de probabilidad de Ocurrencia	0
	EVALUACIÓN DEL RIESGO r = o * m	14
	importancia (I) = 3IN+2EX+PE+RV+MC	12
	SMMLV	$ 1.750.905
	factor de conversión	11,03
	($) R = (11,03 x SMMLV) * r	**$ 270.374.750**
Factor de temporalidad	días de la afectación	1
	factor alfa	**1,0000**
Agravantes y Atenuantes	Agravantes (tener en cuentas restricciones)	0
	Atenuantes (tener en cuenta restricciones)	-0,4
	Agravantes y Atenuantes	**-0,4**
Costos Asociados	costos de transporte	$ 0
	seguros	$ 0
	costos de almacenamiento	$ 0
	otros	
	otros	
	Costos totales de verificación	**$ 0**
Capacidad socioeconómica del infractor	**PERSONA NATURAL**	0,02
Valor estimado por cada cargo		
Monto total de la multa		**$ 3.244.497**
Para las infracciones que no se concretan en afectación ambiental, se evalúa el riesgo (r) = Probabilidad de Ocurrencia de la Afectacion (o) * Magnitud Potenical de la afectación (m)		

Nota. Fuente T-CAM-079, CAM 2026.

<u>Segundo Cargo:</u> *Afectación de ronda de protección de fuente hídrica por tala de individuos forestales.*

Multas - Infracción a la normativa ambiental por importancia de la afectación		CÓDIGO: T-CAM-078 VERSIÓN: 3 FECHA: 19 Sep 17
Cálculo de Multas Ambientales		
Atributos		**Calificaciones**
Ganancia ilícita	Ingresos directos	$ 0
	costos evitados	$ 0
	Ahorros de retrasos	$ 0
	Beneficio Ilícito	**$ 0**
Capacidad de detección		**0,5**
Beneficio ilícito total (B)	**Beneficio Ilícito Total**	**$ -**
Afectación (Af)	intensidad (IN)	1
	extensión (EX)	1
	persistencia (PE)	3
	reversibilidad (RV)	3
	recuperabilidad (MC)	1
	importancia (I) = 3IN+2EX+PE+RV+MC	12
	SMMLV	$ 1.750.905
	factor de conversión	22,06
	Importancia ($)	**$ 463.499.572**
Factor de temporalidad	días de la afectación	1
	factor alfa	**1,0000**
Agravantes y Atenuantes	Agravantes (tener en cuentas restricciones)	0
	Atenuantes (tener en cuenta restricciones)	-0,4
	Agravantes y Atenuantes	**-0,4**
Costos Asociados	costos de transporte	$ 0
	seguros	$ 0
	costos de almacenamiento	$ 0
	otros	
	otros	
	Costos totales de verificación	**$ 0**
Capacidad Socioeconómica del infractor		0,02
Valor estimado por cada cargo		
Monto Total de la Multa		**$ 5.561.995**
Infracción que se concreta en afectación ambiental		

Nota. Fuente T-CAM-079, CAM 2026.

- *De acuerdo con la evaluación técnica y jurídica del caso, y en aplicación de los criterios establecidos en el artículo 40 de la Ley 1333 de 2009, modificado por el artículo 17 de la Ley 2387 de 2024, el monto total de la multa por afectación y aprovechamiento de 60 individuos forestales sin el permiso de la autoridad ambiental al realizar la*

*sumatoria, asciende a la suma de **TRES MILLONES DOSCIENTOS CUARENTA Y CUATRO MIL CUATROCIENTOS NOVENTA Y SIETE PESOS ($ 3.244.497)**.*

- *El valor de la multa por afectación de ronda de protección de fuente hídrica por tala de individuos forestales corresponde a la suma de **CINCO MILLONES QUINIENTOS SESENTA Y UN MIL NOVECIENTOS NOVENTA Y CINCO PESOS ($ 5.561.995)**.*

*En consecuencia, al tener dos cargos por afectación, se realiza el promedio de las multas, determinándose una multa correspondiente a la suma de **CUATRO MILLONES CUATROCIENTOS TRES MIL DOSCIENTOS CUARENTA Y SEIS PESOS MONEDA CORRIENTE ($ 4.403.246)**.*

10. RECOMENDACIONES

- *Imponer al señor **Nicolas Beltran García**, identificado con cédula de ciudadanía No. 12.269.073 expedida en La Plata-Huila, sanción consistente en multa por valor de **CUATRO MILLONES CUATROCIENTOS TRES MIL DOSCIENTOS CUARENTA Y SEIS PESOS MONEDA CORRIENTE ($ 4.403.246)** de conformidad con lo dispuesto en el artículo 40 de la Ley 1333 de 2009, modificado por el artículo 17 de la Ley 2387 de 2024, y según los criterios de tasación definidos en el Decreto 3678 de 2010 y la Resolución 2086 de 2010.*

- *Con fundamento en la evaluación técnica realizada, los aspectos evidenciados en campo y la información que reposa en el expediente; la infracción se concretó en un nivel de riesgo potencial y no en un daño ambiental irreversible comprobado. Por lo anterior y de conformidad con el Artículo 40 de la Ley 1333 de 2009, modificado por el artículo 17 de la Ley 2387 de 2024, se determina técnicamente que la sanción consiste en la multa resulta idónea, necesaria, proporcional y suficiente para la protección de los recursos naturales. (…)"*

11. NORMATIVA

Constituyen violación a lo preceptuado en las siguientes normas:

- **CONSTITUCIÓN POLÍTICA DE COLOMBIA**

Que el artículo 8 de la Constitución Política establece:

> "*Es Obligación del Estado y de las personas proteger las riquezas culturales y naturales de la Nación*".

Que el artículo 79 de la Carta Política indica:

> "*Todas las personas tienen derecho a gozar de un ambiente sano. La Ley garantizara la participación de la comunidad en las decisiones que puedan afectarlo*".

Es deber del estado proteger la diversidad e integridad del ambiente, conservar las áreas de especial importancia ecológica y fomentar la educación para el logro de estos fines".

Que el artículo 80 ibídem, establece:

"*El Estado planificara el manejo y aprovechamiento de los recursos naturales, para garantizar su desarrollo sostenible, su conservación, restauración o sustitución.*

La protección al medio ambiente corresponde a uno de los más importantes cometidos estatales, es deber del Estado garantizar a las generaciones futuras la conservación del Ambiente y la preservación de los recursos naturales.

Que el artículo 209 Ibídem, en cuanto a la función administrativa, *establece que se halla al servicio de los intereses generales y se desarrolla con fundamento en los principios de igualdad, moralidad, eficacia, economía, celeridad, imparcialidad, publicidad, y añade que las autoridades administrativas deben coordinar sus actuaciones para el adecuado cumplimiento de los fines del Estado*.

- **DECRETO 1076 DE 2015 SECTOR AMBIENTE Y DESARROLLO SOSTENIBLE**

Artículo 2.2.1.1.7.1*. Procedimiento solicitud*. Toda persona natural o jurídica que pretenda realizar aprovechamiento de bosques naturales o productos de la flora silvestre ubicados en terrenos de dominio público o privado deberá presentar, a la Corporación competente, una solicitud que contenga:

a) Nombre del solicitante;
b) Ubicación del predio, jurisdicción, linderos y superficie;
c) Régimen de propiedad del área;
d) Especies, volumen, cantidad o peso aproximado de lo que se pretende aprovechar y uso que se pretende dar a los productos;
e) Mapa del área a escala según la extensión del predio. El presente requisito no se exigirá para la solicitud de aprovechamientos forestales domésticos.

Parágrafo. - Los linderos de las áreas solicitadas para aprovechamiento forestal serán establecidos con base en la cartografía básica del IGAC, cartografía temática del IDEAM o por la adoptada por las Corporaciones, siempre y cuando sea compatible con las anteriores, determinando las coordenadas planas y geográficas. En los casos donde no sea posible obtener la cartografía a escala confiable, las Corporaciones, en las visitas de campo a que hubiere lugar, fijarán las coordenadas con la utilización del Sistema de Posicionamiento Global (GPS), el cual será obligatorio.

Artículo 2.2.1.1.6.3. *Privado.* Los aprovechamientos forestales domésticos de bosques naturales ubicados en terrenos de dominio privado, se adquieren mediante autorización.

Artículo 2.2.1.1.18.2. *Protección y conservación de los bosques.* En relación con la protección y conservación de los bosques, los propietarios de predios están obligados a:

1. Mantener en cobertura boscosa dentro del predio las áreas forestales protectoras.
Se entiende por áreas forestales protectoras:

b) Una faja no inferior a 30 metros de ancha, paralela a las líneas de mareas máximas, a cada lado de los cauces de los ríos, quebradas y arroyos, sean permanentes o no, y alrededor de los lagos o depósitos de agua.

- **ACUERDO 009 DE 2018 – POR EL CUAL SE EXPIDE EL ESTATUTO FORESTAL DE LA CORPORACIÓN AUTÓNOMA REGIONAL DEL ALTO MAGDALENA.**

Artículo 79.- Conductas Prohibidas: Sin perjuicio de lo dispuesto en otros ordenamientos se consideran como infracciones las siguientes conductas:

a) Realizar aprovechamiento forestal de bosques natural sin contar con la correspondiente autorización o permiso, o apartándose de los requisitos que condicionaron su otorgamiento.
b) Llevar a cabo el aprovechamiento de árboles aislados sin la respectiva autorización o permiso.
c) Obtener especies de la flora silvestre de fuentes in situ sin el correspondiente permiso.
d) Transportar o comercializar productos forestales de bosque natural o flora silvestre no amparados por salvoconductos.
e) Omitir el deber de llevar el registro del libro de operaciones forestales a que están obligados los propietarios y administradores de las empresas forestales.
f) Impedir a los funcionarios competentes el ejercicio de control y vigilancia sobre los aprovechamientos, depósitos y la comercialización de productos forestales de bosque natural.
g) Aprovechamiento y/o movilización de especies vedadas.
h) No requerir a los proveedores los salvoconductos que amparan el producto forestal maderable o no maderable que adquiera.” (subrayado no original del texto)

12. CALIFICACIÓN DE LA FALTA Y ANÁLISIS DE CULPABILIDAD.

Conforme a lo establecido en el parágrafo del artículo 1 de la Ley 1333 de 2009, “En materia ambiental, se presume la culpa o el dolo del infractor lo cual dará lugar a las medidas preventivas. El infractor será sancionado definitivamente si no desvirtúa la presunción de culpa o dolo para lo cual tendrá la carga de la prueba y podrá utilizar todos los medios probatorios legales.

Concordante con lo previo, el parágrafo primero del artículo 5 de la misma Ley, establece que en las infracciones ambientales se presume la culpa o dolo del infractor, quien tendrá a su cargo desvirtuarla.

Al respecto, la Corte Constitucional en sentencia C-595-2010; precisó: "*Quiere ello decir que las autoridades ambientales deben verificar la ocurrencia de la conducta, si es constitutiva de infracción ambiental o si se ha actuado al amparo de una causal eximente de responsabilidad (art. 17; Ley 1333). Han de realizar todas aquellas actuaciones que estimen necesarias y pertinentes para determinar con certeza los hechos constitutivos de infracción y completar los elementos probatorios (artículo 22, Ley 1333).*

No se pasa, entonces inmediatamente a la sanción sin la comprobación del comportamiento reprochable. La presunción existe solamente en el ámbito de la culpa o el dolo, por lo que no excluye a la administración de los deberes establecidos en cuanto a la existencia de la infracción ambiental y no impide desvirtuarla por el mismo infractor a través de los medios probatorios legales.

La presunción legal puede recaer sobre la violación de las normas ambientales y el daño al medio ambiente. Corresponde al presunto infractor probar que actuó en forma diligente o prudente y sin el ánimo de infringir las disposiciones generadoras de prohibiciones, condiciones y obligaciones ambientales, a pesar de las dificultades que en ciertos eventos pueda representar su demostración".

En ese sentido, al ejercer su derecho de defensa, el presunto infractor tiene la carga de desvirtuar la presunción de falta, por inexistencia del hecho, el rompimiento del nexo causal cuando se está ante una situación constitutiva de fuerza mayor o caso fortuito o por una causa extraña, de conformidad con lo normado en el artículo 8 de la Ley 1333 del 2009.

13. EXIMENTES DE RESPONSABILIDAD

De conformidad con las pruebas recaudadas y las actuaciones realizadas por esta Corporación en el transcurso del proceso, esta Dirección Territorial no encuentra configurada ninguna causal eximente de responsabilidad, de conformidad con el artículo 8 de la Ley 1333 de 2009.

14. CAUSALES DE AGRAVACIÓN Y ATENUACIÓN DE RESPONSABILIDAD

De conformidad con lo establecido en el artículo 6 y 7 de la Ley 1333 de 2009, modificados por el artículo 13 y Adicionado por el artículo 12 de la Ley 2387 de 2024, en el presente proceso sancionatorio, se configura la siguiente causal atenuante:

- Que con la infracción no exista daño al medio ambiente, a los recursos naturales, al paisaje o la salud humana.

En mérito de lo expuesto, esta Dirección Territorial

RESUELVE

ARTÍCULO PRIMERO: DECLARAR RESPONSABLE AMBIENTALMENTE al señor **NICOLAS BELTRAN GARCIA** identificado con cédula de ciudadanía No.12.269.073

expedida en La Plata, de los cargos formulados mediante Auto No.015 de mayo 27 del 2024; conforme a lo expuesto en la parte motiva de esta Resolución.

ARTÍCULO SEGUNDO: Imponer al señor **NICOLAS BELTRAN GARCIA** identificado con cédula de ciudadanía No.12.269.073 expedida en La Plata, una **SANCIÓN ÚNICA Y PRINCIPAL** consistente en **MULTA** por un valor de **CUATRO MILLONES CUATROCIENTOS TRES MIL DOSCIENTOS CUARENTA Y SEIS PESOS MONEDA CORRIENTE ($ 4.403.246)**. Lo anterior, conforme a lo expuesto en la parte motiva de esta Resolución.

PARÁGRAFO ÚNICO: La multa deberá ser cancelada dentro de los 10 días hábiles siguientes a la notificación personal o por aviso del presente acto administrativo, en la cuenta corriente No. 039050066057, convenio 21468 del Banco Agrario de Colombia o en la Tesorería de la Corporación. De no presentarse el pago durante el término estipulado la Corporación iniciará el respectivo cobro coactivo.

ARTÍCULO TERCERO: Notificar personalmente al señor **NICOLAS BELTRAN GARCIA** identificado con cédula de ciudadanía No.12.269.073 expedida en La Plata, las determinaciones tomadas en esta providencia, con la advertencia que contra la misma procede el recurso de Reposición en el término de diez (10) días hábiles contados a partir de la notificación personal o por Aviso.

ARTÍCULO CUARTO: Remitir copia de la presente Resolución a la Procuraduría Judicial Ambiental y Agraria para el Huila, una vez ejecutoriada.

ARTÍCULO QUINTO: Remitir copia de la presente Resolución a la Subdirección Administrativa y Financiera con el fin de que se realice el registro contable respectivo.

ARTÍCULO SEXTO: Esta Resolución presta mérito ejecutivo contra el infractor.

ARTÍCULO SÉPTIMO: La presente Resolución rige a partir de su ejecutoria.

ARTÍCULO OCTAVO: Una vez firme la presente decisión, archívese el expediente contentivo del procedimiento sancionatorio ambiental SAN-00101-20.

NOTIFÍQUESE, COMUNÍQUESE, PUBLÍQUESE Y CÚMPLASE

CELIS VELA NIXON FERNELLY

Firmado digitalmente por CELIS VELA NIXON FERNELLY
Fecha: 2026.07.23 08:06:38 -05'00'

NIXON FERNELLY CELIS VELA
Director Territorial Occidente

Proyectó: Diego Alejandro Rincón Achury – Contratista de apoyo jurídico
Expediente: SAN-00101-20